

GAL

marmilla



Valore dei finanziamenti concessi
nell'area geografica e amministrativa del Gal Marmilla
al 30 Settembre 2013



Fondo europeo agricolo
per lo sviluppo rurale:
L'Europa investe nelle zone rurali



REPUBBLICA ITALIANA REGIONE AUTONOMA DELLA SARDEGNA



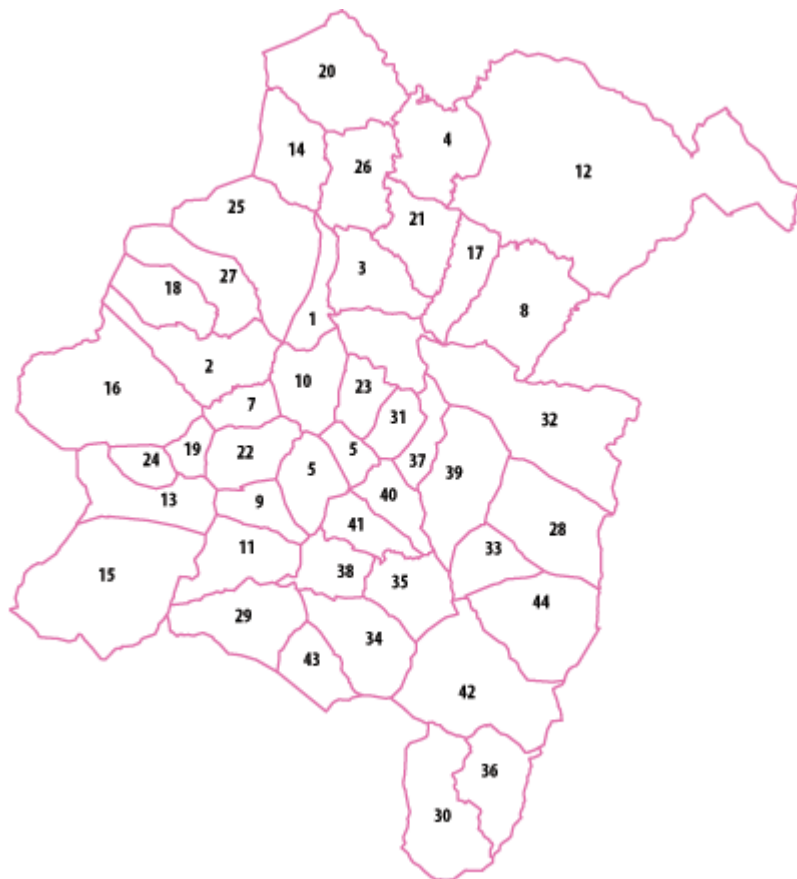
PROGRAMMA
DI SVILUPPO RURALE
PSR sardegna
2007/2013



Sommario

Quadro di riferimento del territorio	4
Mappa Globale dei Finanziamenti	5
Finanziamenti Misura 311	6
Finanziamenti Misura 312.....	7
Finanziamenti Misura 313.....	8
Finanziamenti Misura 322.....	9

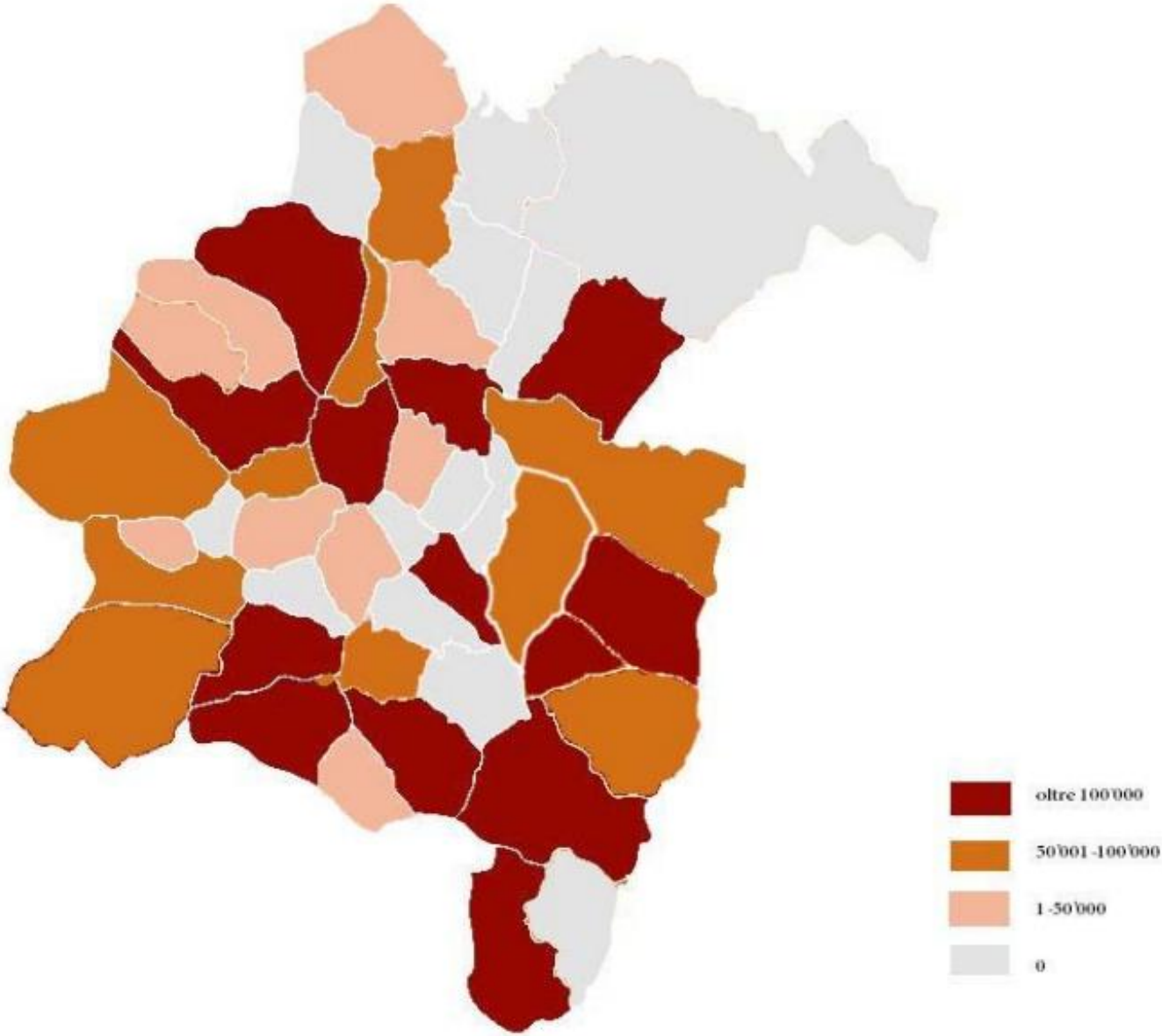
Quadro di riferimento del territorio



Legenda

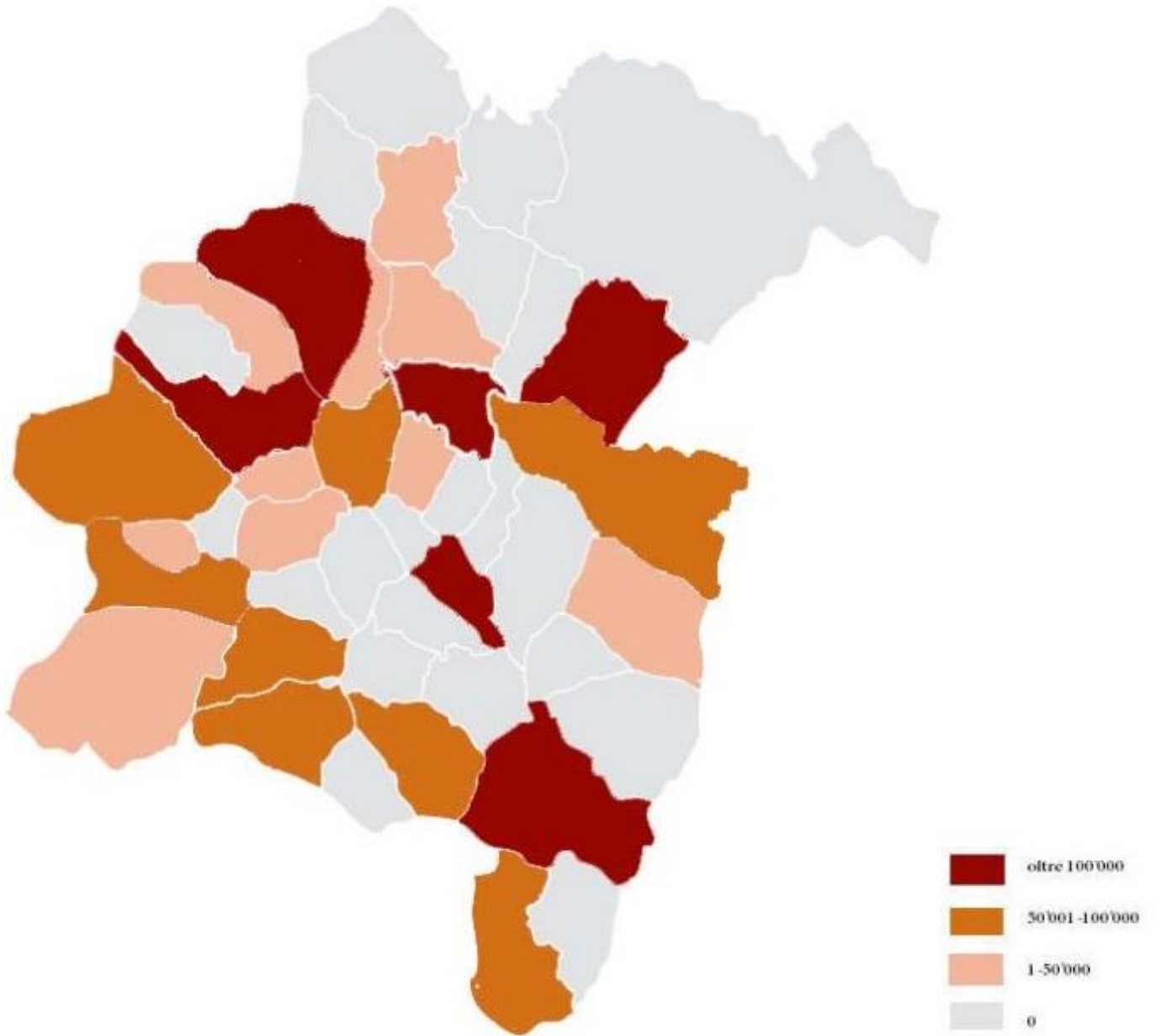
1 Albagiara	10 Gonnosnò	19 Pompu	28 Barumini	37 Setzu
2 Ales	11 Gonnostamatza	20 Ruinas	29 Collinas	38 Siddi
3 Assolo	12 Laconi	21 Senis	30 Furtei	39 Tuili
4 Asuni	13 Masullas	22 Simala	31 Genuri	40 Turri
5 Baradili	14 Mogorella	23 Sini	32 Gesturi	41 Ussaramanna
6 Baresa	15 Mogoro	24 Siris	33 Las Plassas	42 Villamar
7 Curcuris	16 Morgongiori	25 Usellus	34 Lunamatrona	43 Villanovaforru
8 Genoni	17 Nureci	26 Villa Sant'Antonio	35 Pauli Arbarei	44 Villanovafranca
9 Gonnoscodina	18 Pau	27 VillaVerde	36 Segariu	

Mappa Globale dei Finanziamenti



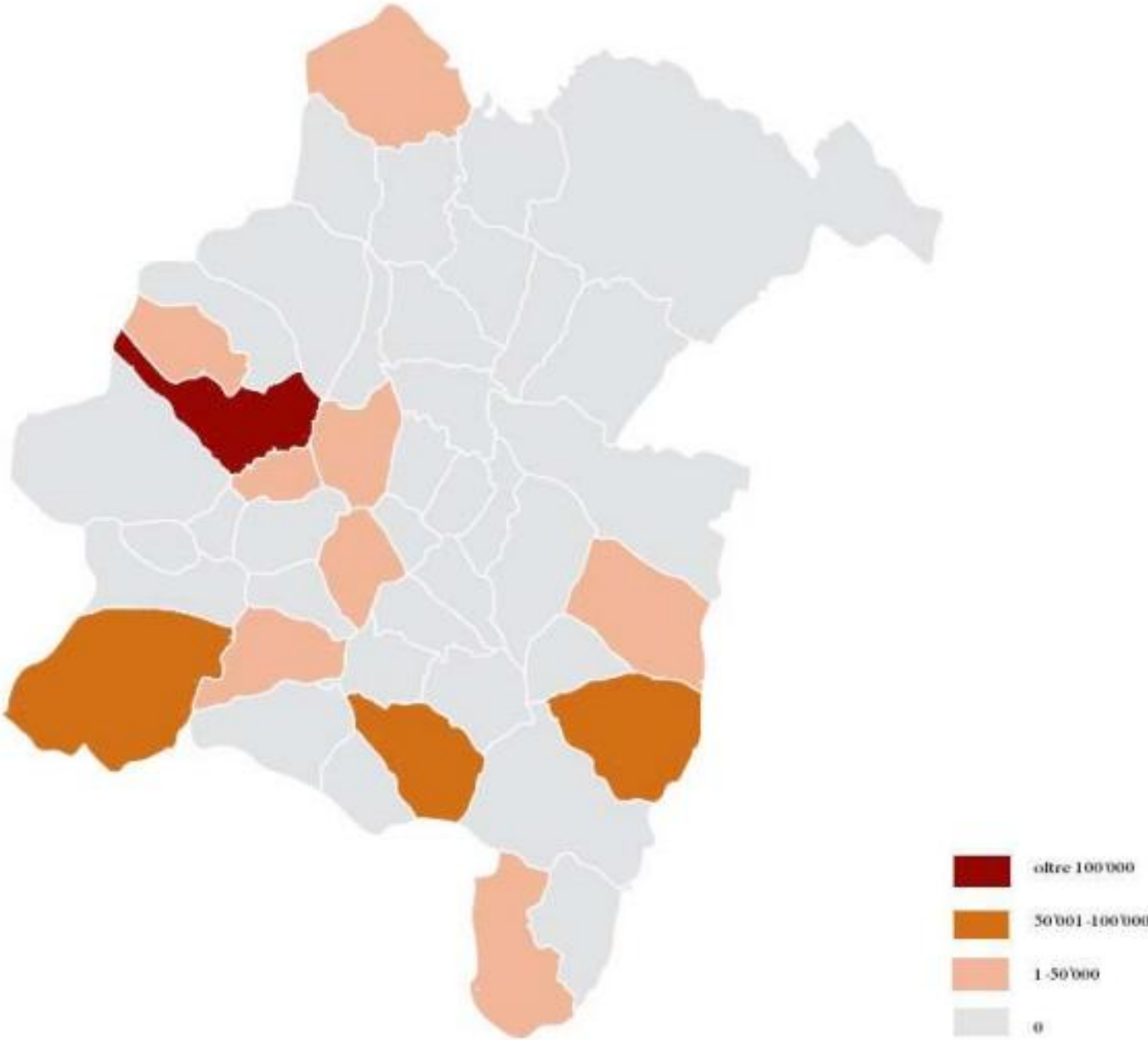
valori espressi in euro

Finanziamenti Misura 311



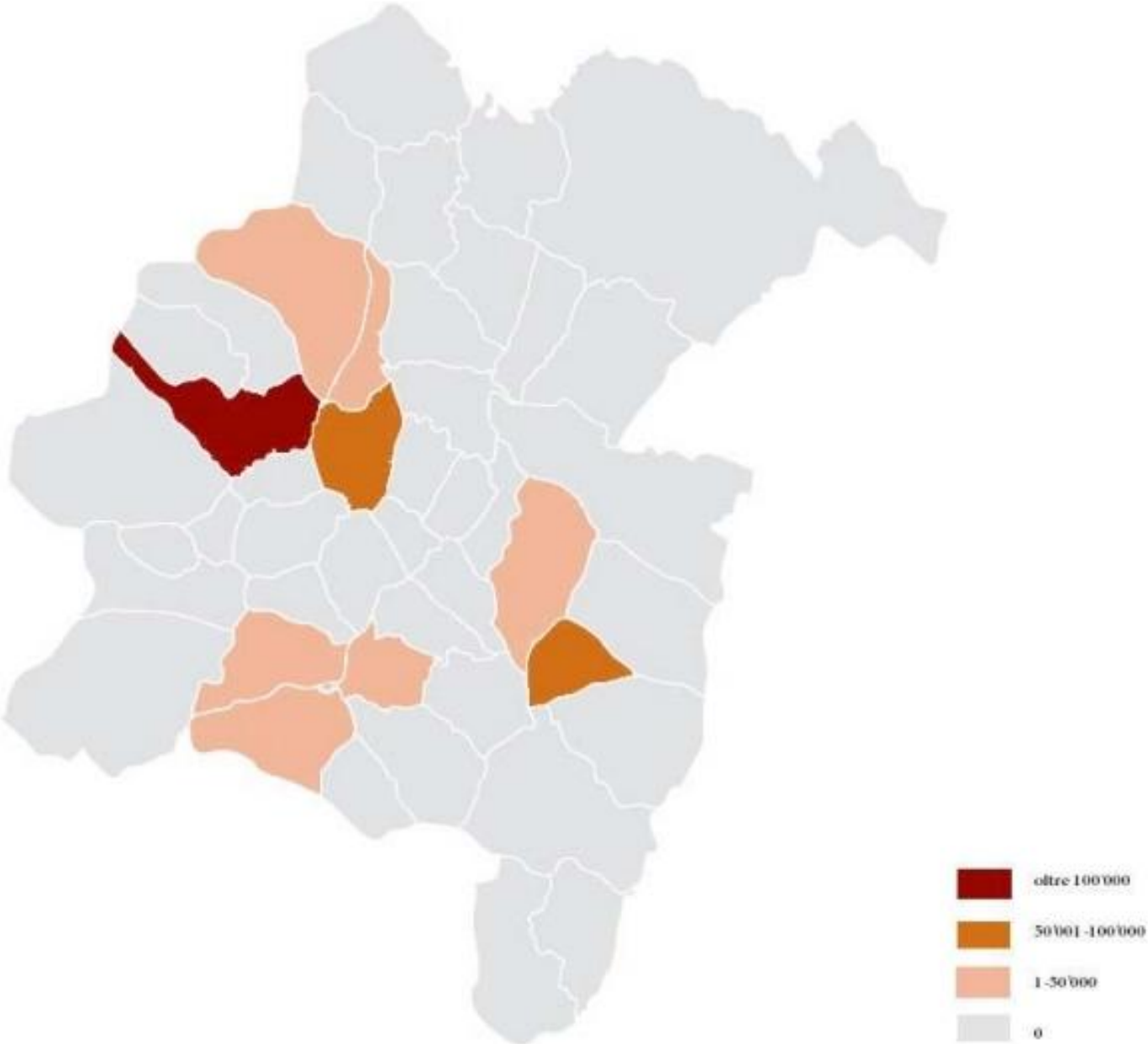
valori espressi in euro

Finanziamenti Misura 312



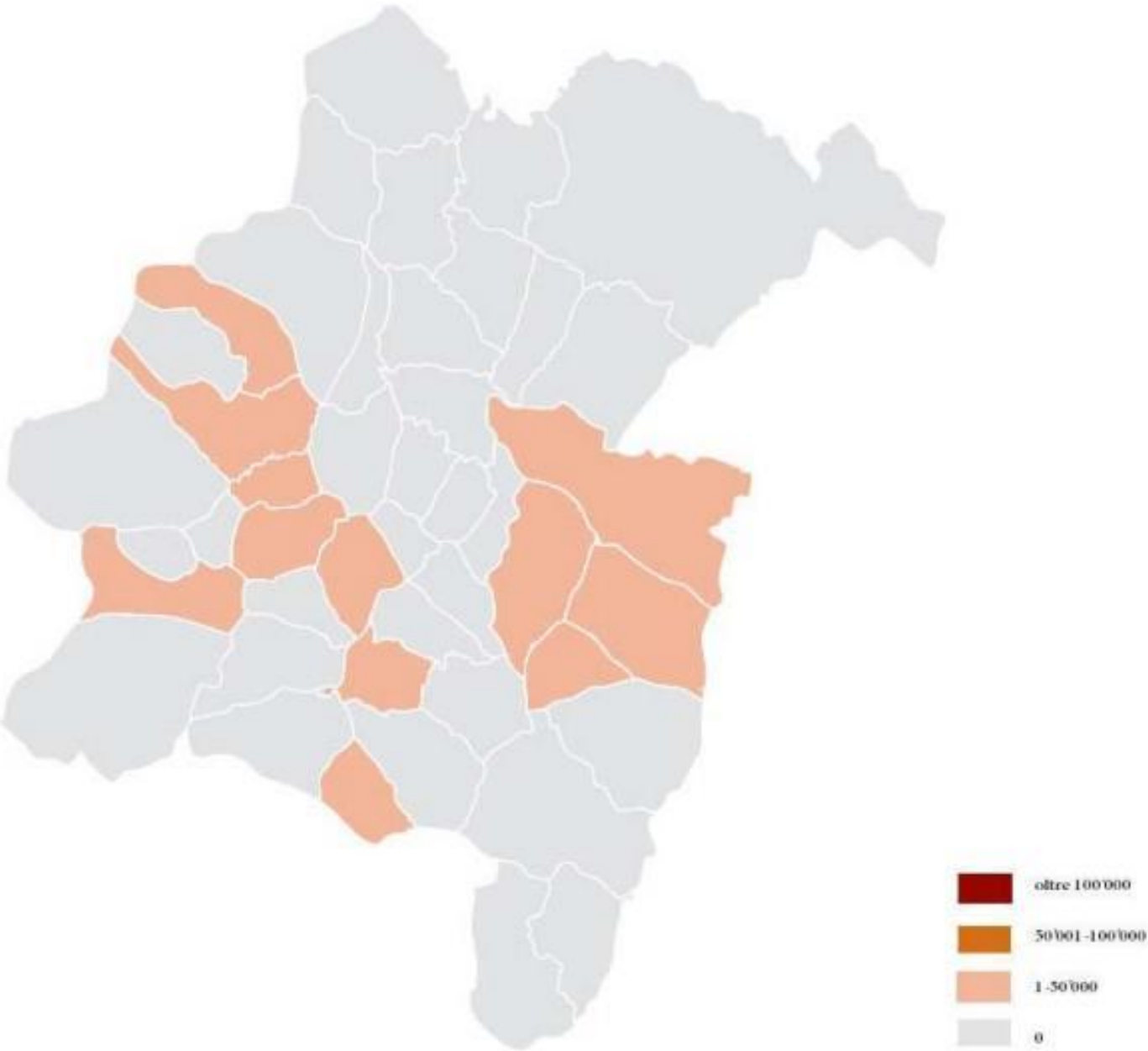
valori espressi in euro

Finanziamenti Misura 313



valori espressi in euro

Finanziamenti Misura 322



valori espressi in euro